E. P. ESTRUCTURAL. PE-58

E. PROTECCIÓN AMBIENTAL. PA-79

E. PROTECCIÓN AMBIENTAL. PA-80

Nº CATASTRAL DE MANZANA 89730. MANZANA 170							
Nº parcela	Situación	Ref. Catastral	Año Construccion / Ultima reforma	Nº Plantas	Uso	Grado de Protección	Nº Referencia
Parcela 1	Plaza mayor 27	8973001QE0987S	1800	B+1	Administrativo. Ofic	Protección Integral	PI-15
Parcela 2	C/Rua del sol 4	8973002QE0987S	1930	B+3	R.c.		
Parcela 3	C/Rua del sol 6	8973003QE0987S	1900	B+1	R.u.		
Parcela 4	C/Rua del sol 8	8973004QE0987S	1900	B+2	R.u.		
Parcela 5	C/Rua del sol 10	8973005QE0987S	1900	B+1	R.c.		
Parcela 6	C/Rua del sol 12	8973006QE0987S	1880	B+1	R.c.		
Parcela 7	C/Rua del sol 14	8973007QE0987S	1900	B+1	R.u.		
Parcela 8	C/Rua del sol 16	8973008QE0987S	1900	B+2	R.u.		
Parcela 9	C/ Gigantes 19	8973009QE0987S	1900	B+2	R.c.	Protección Estructural	PE-57
Parcela 10	C/ Gigantes 17	8973010QE0987S	1966	B+3	R.c.		
Parcela 11	C/ Gigantes 15	8973011QE0987S	1950	B+1	R.c.		
Parcela 12	C/ Gigantes 13	8973012QE0987S	1960	B+1	R.u.		
Parcela 13	C/ Gigantes 11	8973013QE0987S	1900	B+1	R.c.		
Parcela 14	C/ Gigantes 9	8973014QE0987S	1930	B+1	R.u.		
Parcela 15	C/ Gigantes 7	8973015QE0987S	1980	B+2	R.u.		
Parcela 16	C/ Gigantes 5	8973016QE0987S	1930	B+1	R.u.	Protección Ambiental	PA-80
Parcela 17	C/ Gigantes 3	8973017QE0987S	1900	B+2	R.c.	Protección Ambiental	PA-79
Parcela 18	C/ Gigantes 1	8973018QE0987S	1900	B+2	R.c.	Protección Estructural	PE-58
Parcela 19	C/ San Juan 11	8973019QE0987S	2004	B+2	R.u.	Protección Ambiental	PA-83
Parcela 20	C/ San Juan 9	8973020QE0987S	1930	B+3	R.u.	Protección Ambiental	PA-82
Parcela 21	C/ San Juan 7	8973021QE0987S	1930	B+3	R.u.	Protección Ambiental	PA-81
Parcela 22	C/ San Juan 5	8973022QE0987S	1930	B+2	R.c.	Protección Estructural	PE-59
Parcela 23	C/ San Juan 3	8973023QE0987S	1960	B+2	R.c.		

NOTA: Las alturas indicadas son orientativas.

NORTE

EDIFICIO PROTECCIÓN ESTRUCTURAL. PE-57

E. PROTECCIÓN ESRUCTURAL. PE-57

E. P. ESTRUCTURAL. PE-59

E. P. AMBIENTAL. PA-81

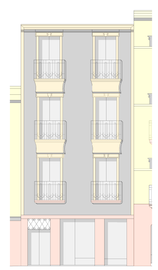

E. PROTECCIÓN AMBIENTAL. PA-82

E. P. AMBIENTAL. PA-83

PLANOS DE ORDENACIÓN

AYUNTAMIENTO DE CIUDAD RODRIGO

PLAN ESPECIAL DE PROTECCIÓN DEL CONJUNTO HISTORICO

CIUDAD RODRIGO

PO-50.05 — MANZANA 170. EDIFICIOS PROTEGIDOS

EQUIPO REDACTOR: Mª Teresa Cubas Pérez, ARQUITECTO; Miguel Angel Manzaneda Manzaneda, ARQUITECTO

DOCUMENTO PARA APROBACIÓN INICIAL

FECHA: Junio 2017 — ESCALA: Escala Aproximada:1/150

EDIFICIO PROTECCIÓN INTEGRAL. PI-15



Plaza Mayor

EDIFICIO PROTECCIÓN INTEGRAL. PI-15



Alzado 3-3
Calle Rua del Sol y Plaza Mayor

NOTA: Las alturas indicadas son orientativas.

NORTE

ELEMENTOS CATALOGADOS.

PATRIMONIO EDIFICADO

RECINTO AMURALLADO

LIMITE DEL PLAN ESPECIAL DEL RECINTO AMURALLADO

BIENES DE INTERES CULTURAL Y ENTORNOS.

B.I.C. BIEN DE INTERES CULTURAL

ENTORNO DE B.I.C.

ESCUDOS

ELEMENTOS CATALOGADOS Y GRADOS DE PROTECCION

P.I. PROTECCION INTEGRAL

P.E. PROTECCION ESTRUCTURAL

P.A. PROTECCION AMBIENTAL

PA 1 / 1 — IDENTIFICADOR DE FICHA DE CATALOGO; IDENTIFICADOR TIPO DE PROTECCIÓN; NUMERO DEL CATÁLOGO

PLANOS DE ORDENACIÓN

AYUNTAMIENTO DE CIUDAD RODRIGO

PLAN ESPECIAL DE PROTECCIÓN DEL CONJUNTO HISTORICO

CIUDAD RODRIGO

PO-50.06 — MANZANA 170. EDIFICIOS PROTEGIDOS

EQUIPO REDACTOR: Mª Teresa Cubas Pérez, ARQUITECTO; Miguel Angel Manzaneda Manzaneda, ARQUITECTO

DOCUMENTO PARA APROBACIÓN INICIAL

FECHA: Junio 2017 — ESCALA: Escala Aproximada:1/150